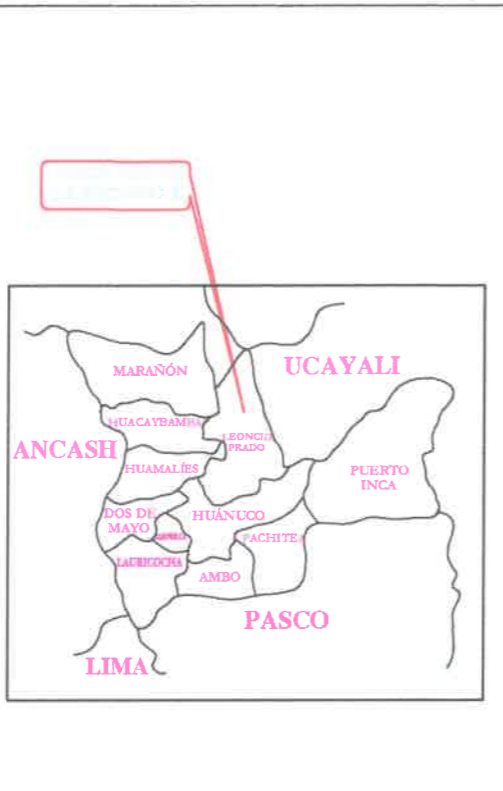


MAPA POLITICO DEL PERU



LOCALIZACION DEPARTAMENTAL

UBICACION DEPARTAMENTAL



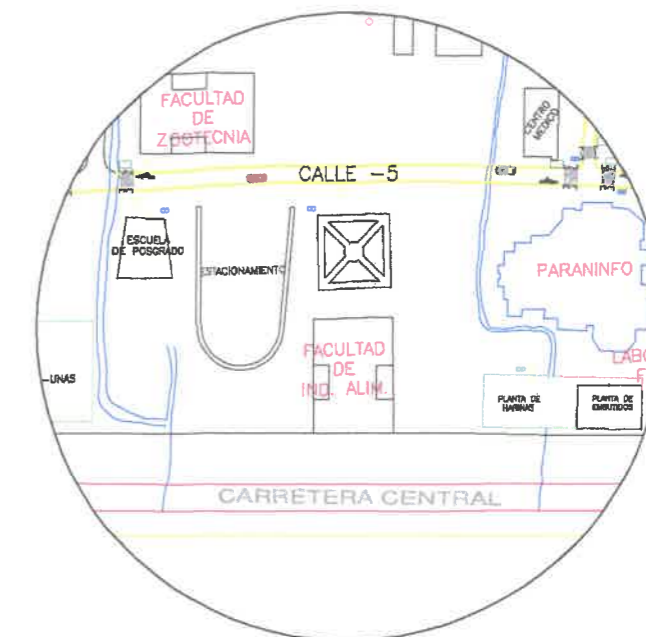
LOCALIZACION PROVINCIAL

UBICACION DISTRITAL

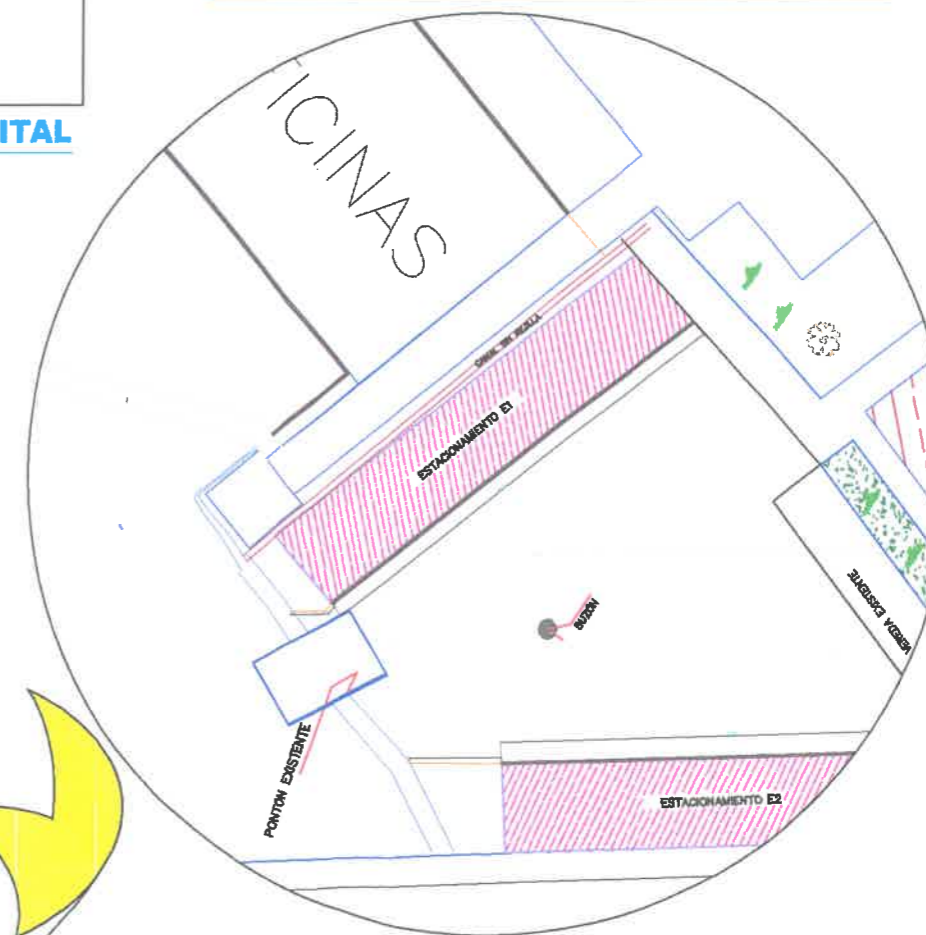


LOCALIZACION PROVINCIA DISTRITAL

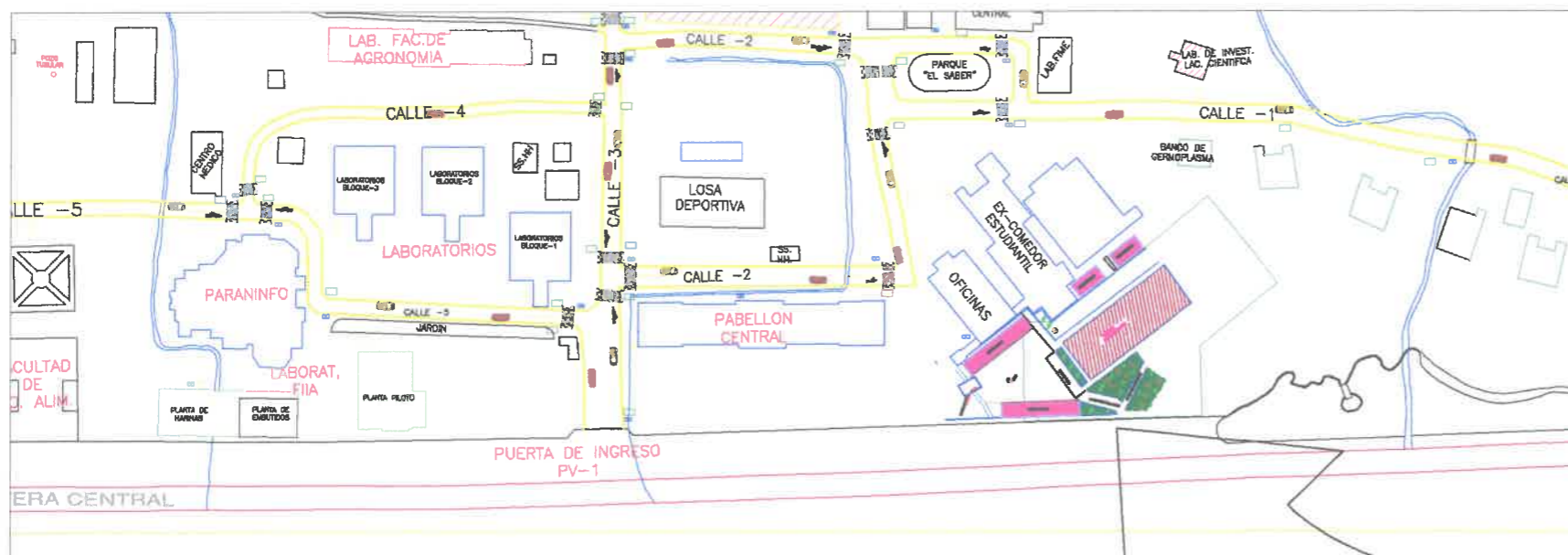
UBICACIÓN DE LA ZONA DEL PROYECTO



CROQUIS DE UBICACIÓN DEL PROYECTO



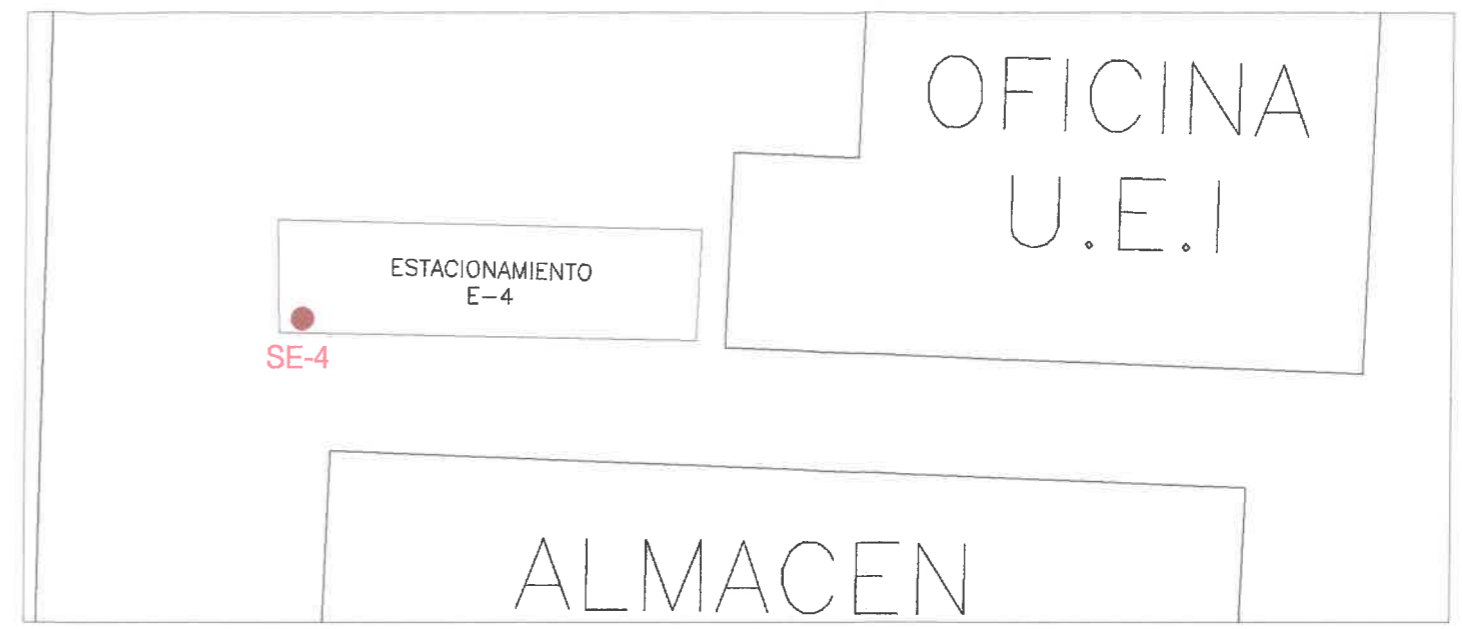
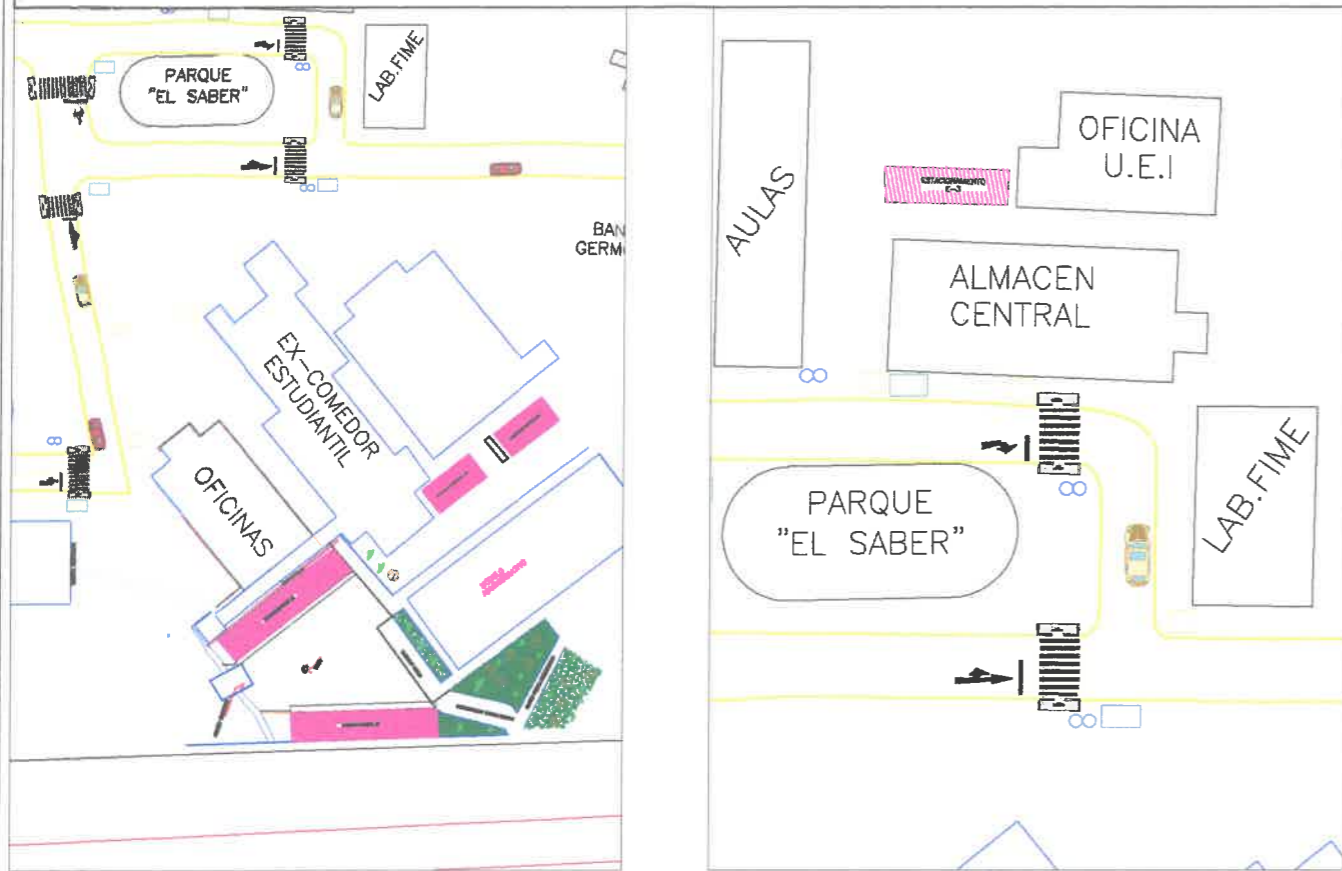
ESQUEMA DE UBICACION



UBICACIÓN EN LA CIUDAD DE TINGO MARIA

PROYECTO: "SERVICIO A TODO COSTO PARA LA CANALIZACIÓN DE ORENANES PLUVIALES DEL PABELLÓN ADMINISTRATIVO EN LA LOCALIDAD DE TINGO MARIA, DISTRITO DE RUPA-RUPA, PROVINCIA DE LEONCIO PRADO, DEPARTAMENTO HUÁNUCO"		Fecha: ABRIL 2024
Plan: PLANO DE UBICACIÓN DEL PROYECTO - ESTACIONAMIENTO	U-01	
Especialidad: ARQUITECTURA		
Escala: 1:1000	Aplicación: RISP INGENIERIA	
PROPIETARIO: UNIVERSIDAD NACIONAL AGRARIA DE LA SELVA	DISTRITO: RUPA-RUPA	PROVINCIA: LEONCIO PRADO

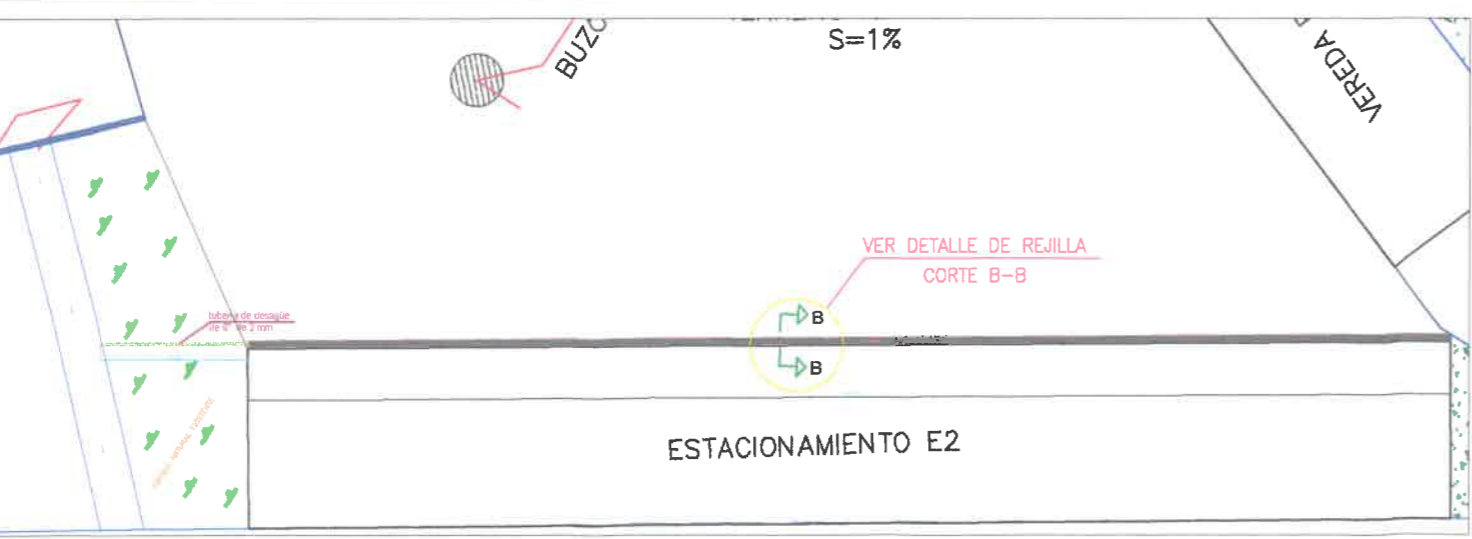
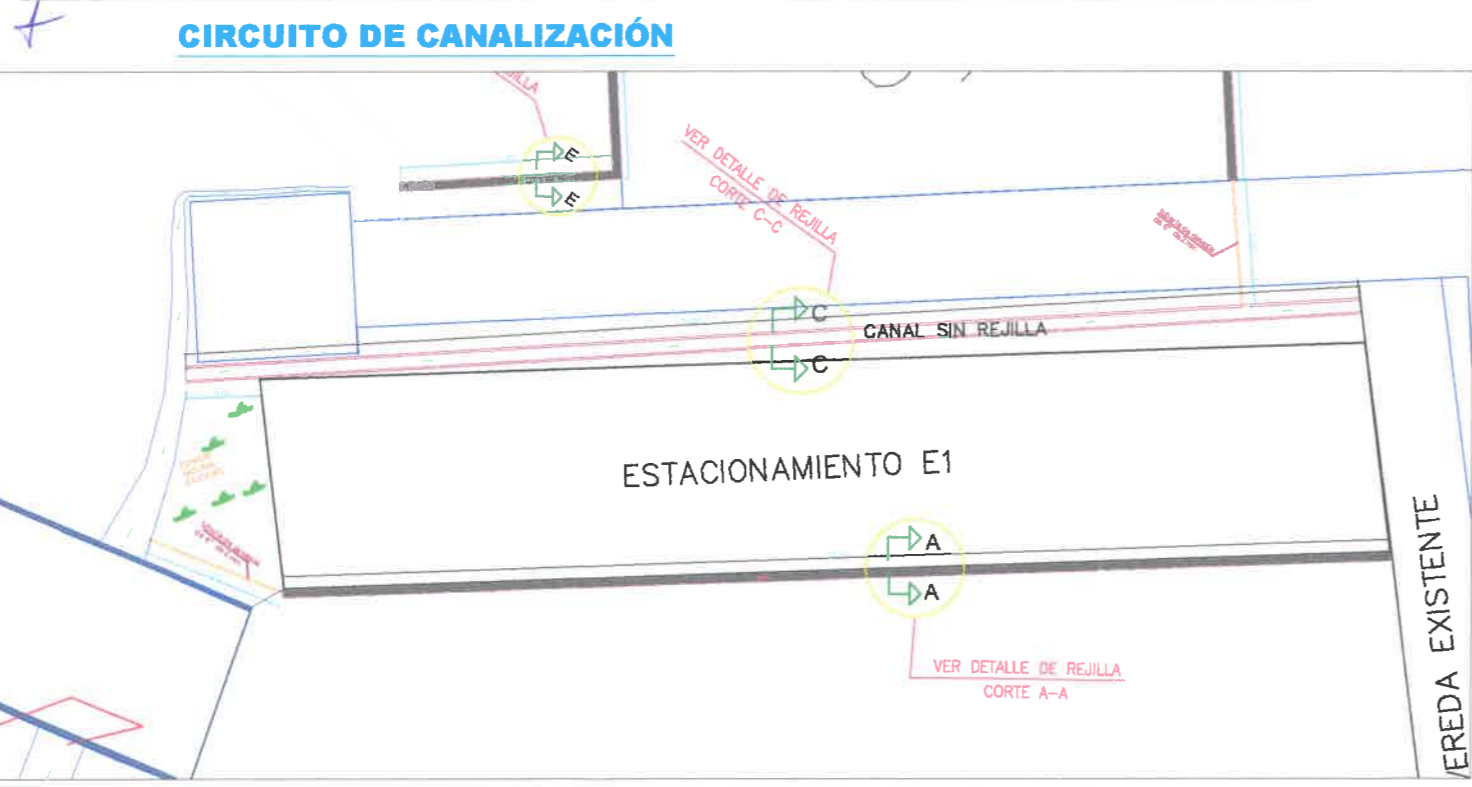
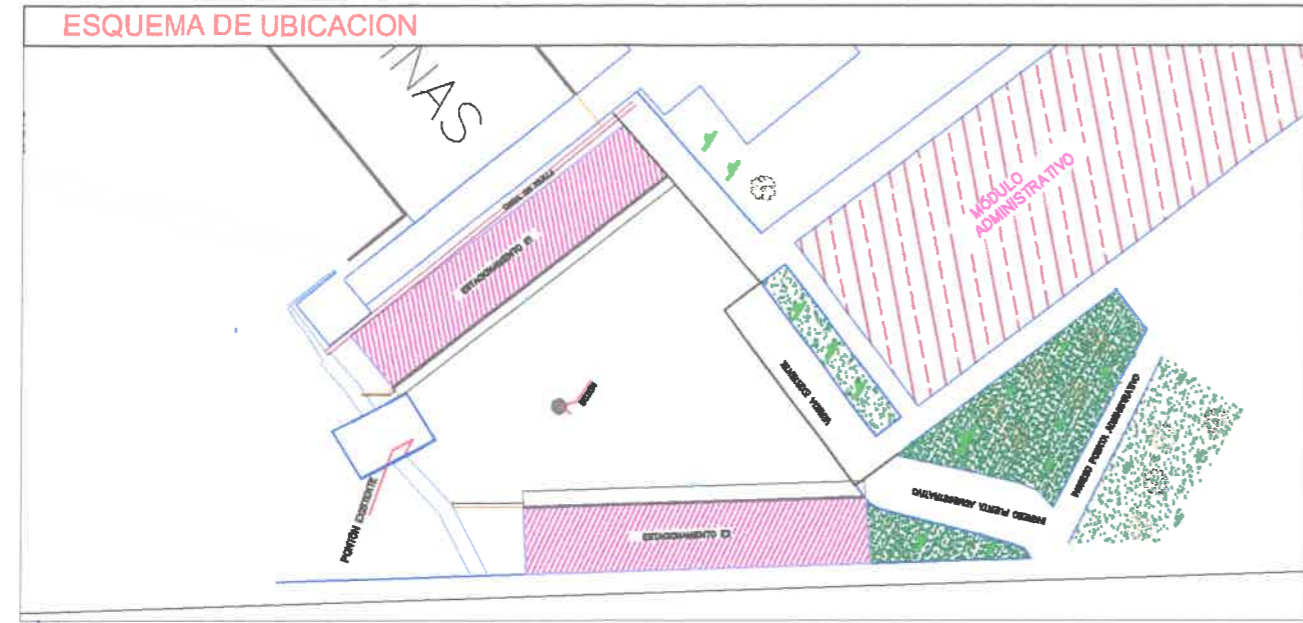
ESQUEMA DE UBICACION



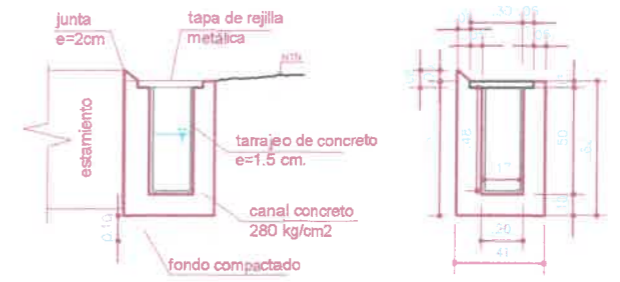
SÍMBOLO	LEYENDA
SE-1	Estacionamiento para Personal Adiministrativo
SE-2	Estacionamiento para Visitantes
SE-3	Estacionamiento para Autoridades
SE-4	Estacionamiento para Personal Adiministrativo U.E.I



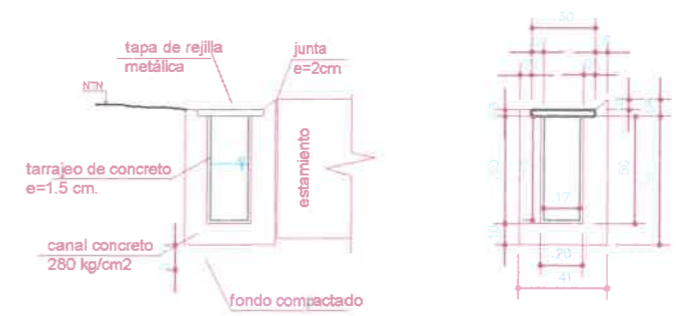
OBJETO: "SERVICIO A TODO COSTO PARA LA CANALIZACIÓN DE DRENAJES PLUVIALES DEL PABELLÓN ADMINISTRATIVO EN LA LOCALIDAD DE TINGO MARIA, DISTRITO DE RUPA-RUPA, PROVINCIA DE LEONCIO PRADO, DEPARTAMENTO HUANUCO"
 Fecha: ABRIL 2024
 Canal de Concreto con y sin rejillas metálicas
 Disciplina: ARQUITECTURA
 Escala: RESPONSABLE:
 PREPAREDADO:
 UNIVERSIDAD NACIONAL AGRARIA DE LA SELVA
 TINGO MARIA
 RUPA-RUPA
 LEONCIO PRADO
SE-01



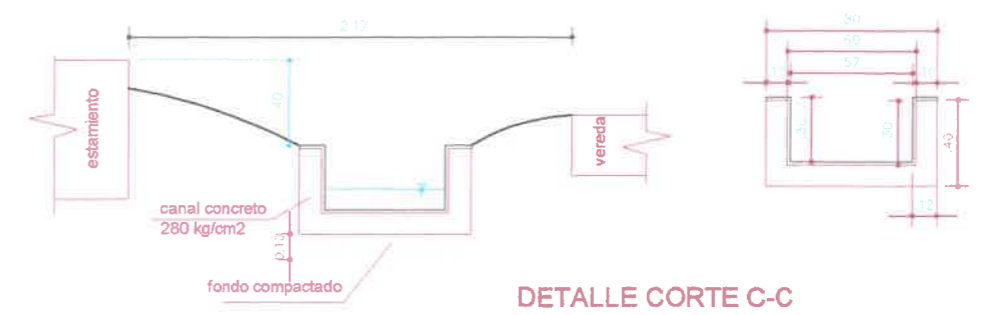
DETALLES DE LAS REJILLAS DE CONCRETO CON REJILLA METALICAS



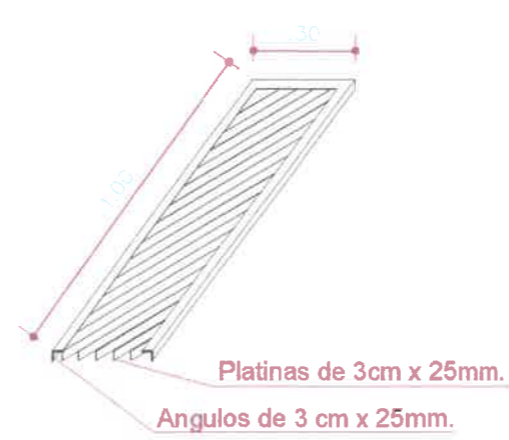
DETALLE CORTE A-A



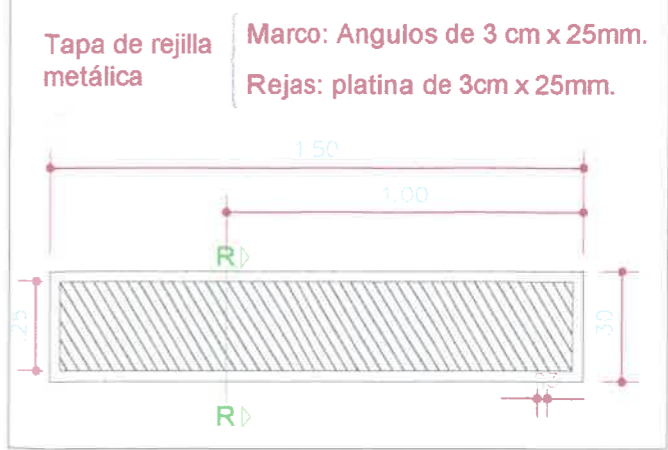
DETALLE CORTE B-B



DETALLE CORTE C-C



DETALLE CORTE R-R



PROYECTO: "SERVICIO A TODO COSTO PARA LA CANALIZACION DE DRENAJES PLUVIALES DEL PABELLON ADMINISTRATIVO EN LA LOCALIDAD DE TINGO MARIA, DISTRITO DE RUPA-RUPA, PROVINCIA DE LEONCIO PRADO, DEPARTAMENTO HUANUCO"

Plan: CANAL DE CONCRETO CON Y SIN REJILLAS METALICAS

Fecha: ABRIL 2024

Disciplina: ESTRUCTURA

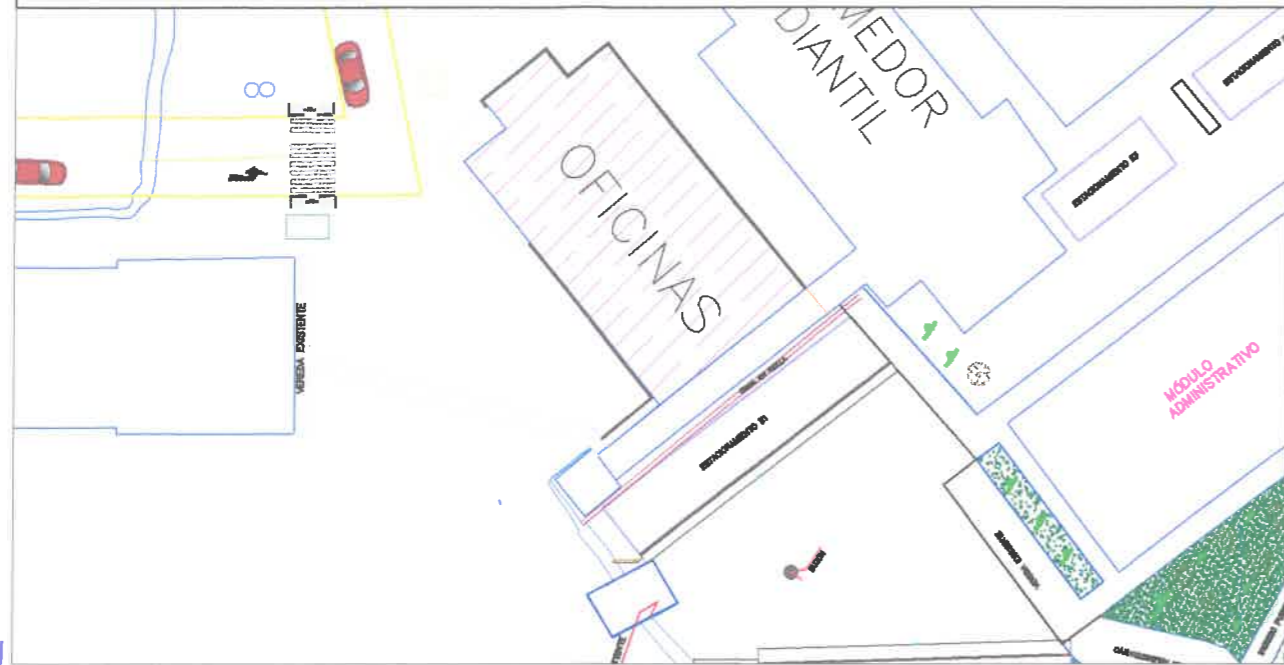
Libro: CE-01

UNIVERSIDAD NACIONAL AGRARIA DE LA SELVA

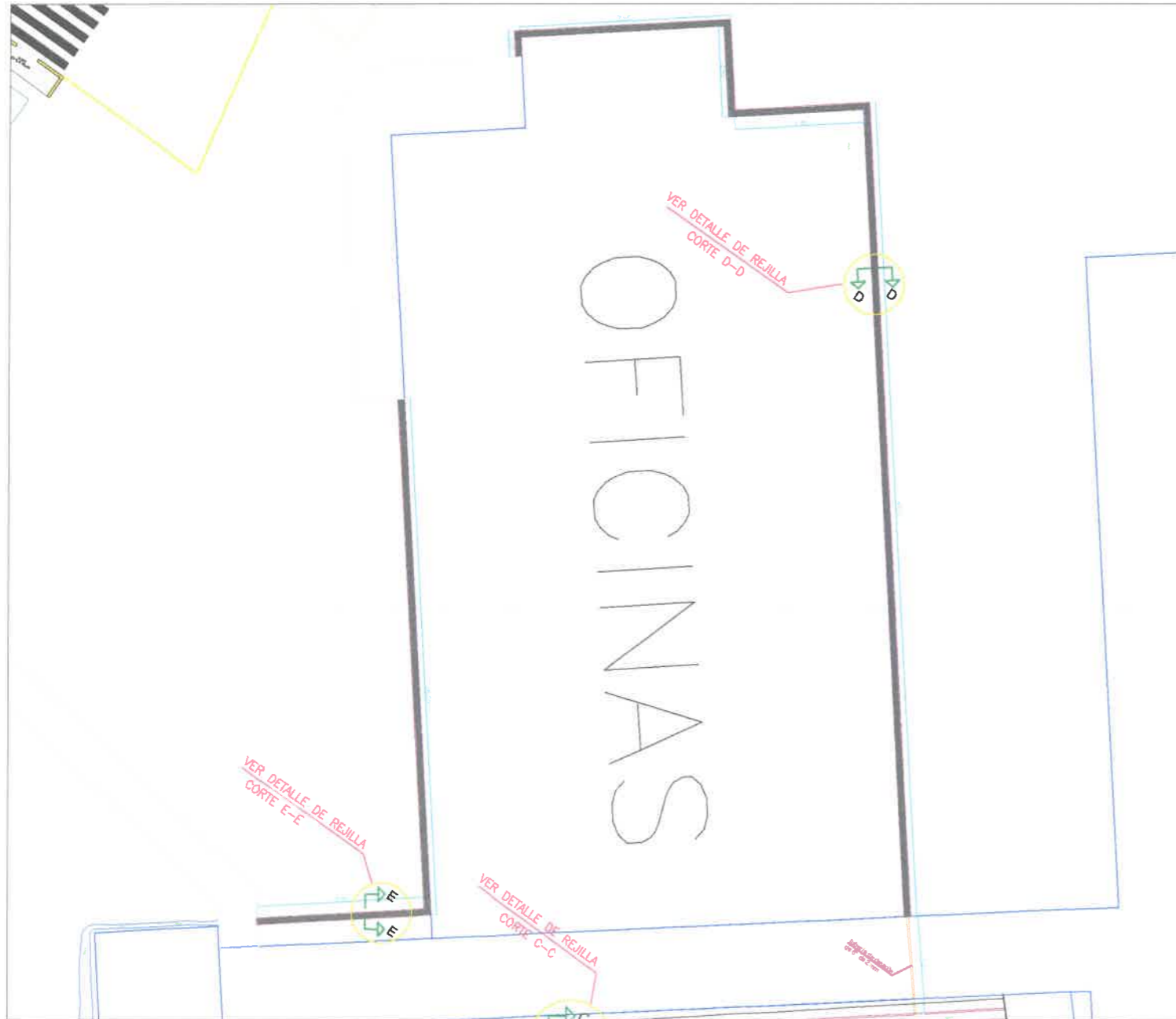
DISTRITO: RUPA-RUPA

PROVINCIA: LEONCIO PRADO

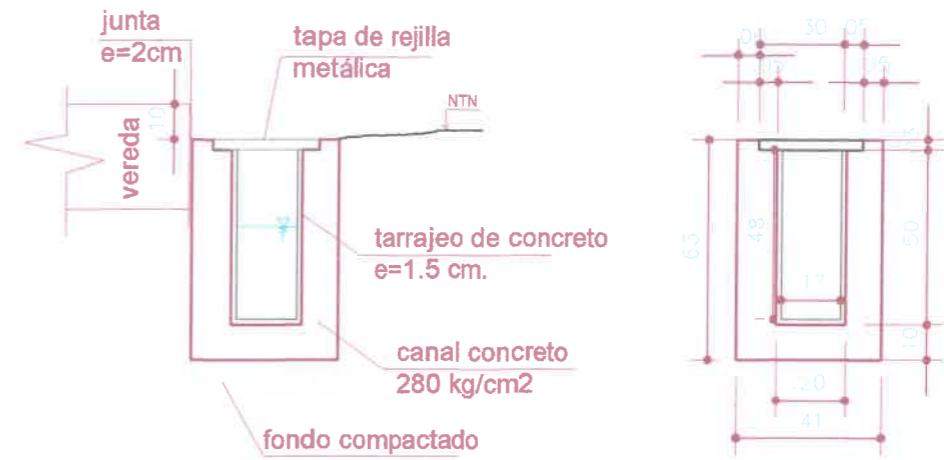
ESQUEMA DE UBICACION



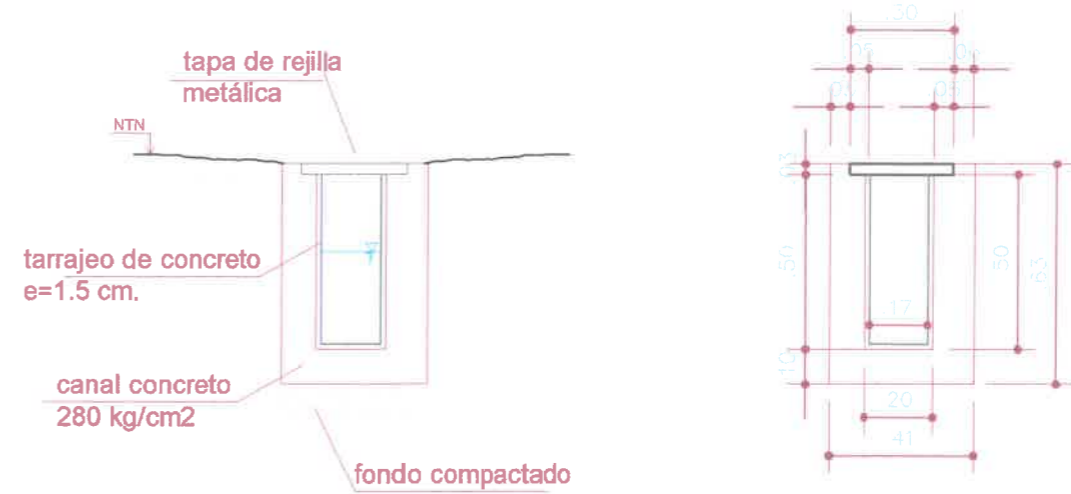
CIRCUITO DE CANALIZACIÓN



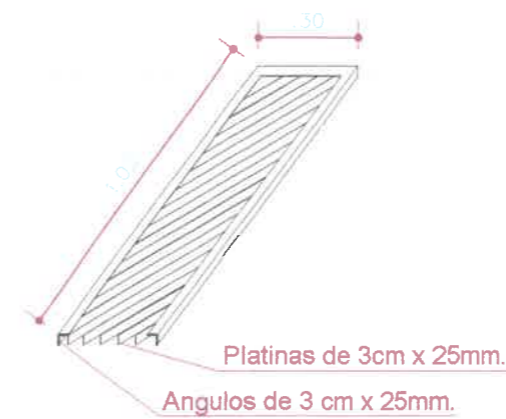
DETALLES DE LAS REJILLAS DE CONCRETO CON REJILLA METÁLICAS



DETALLE CORTE D-D

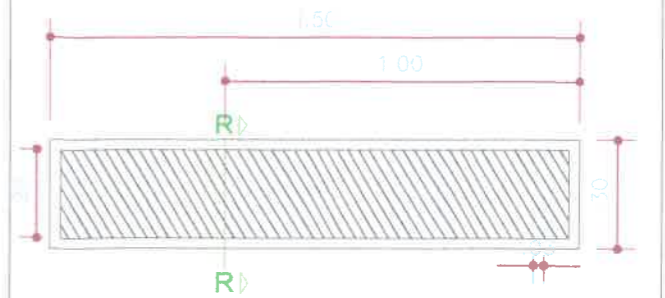


DETALLE CORTE E-E



DETALLE CORTE R-R

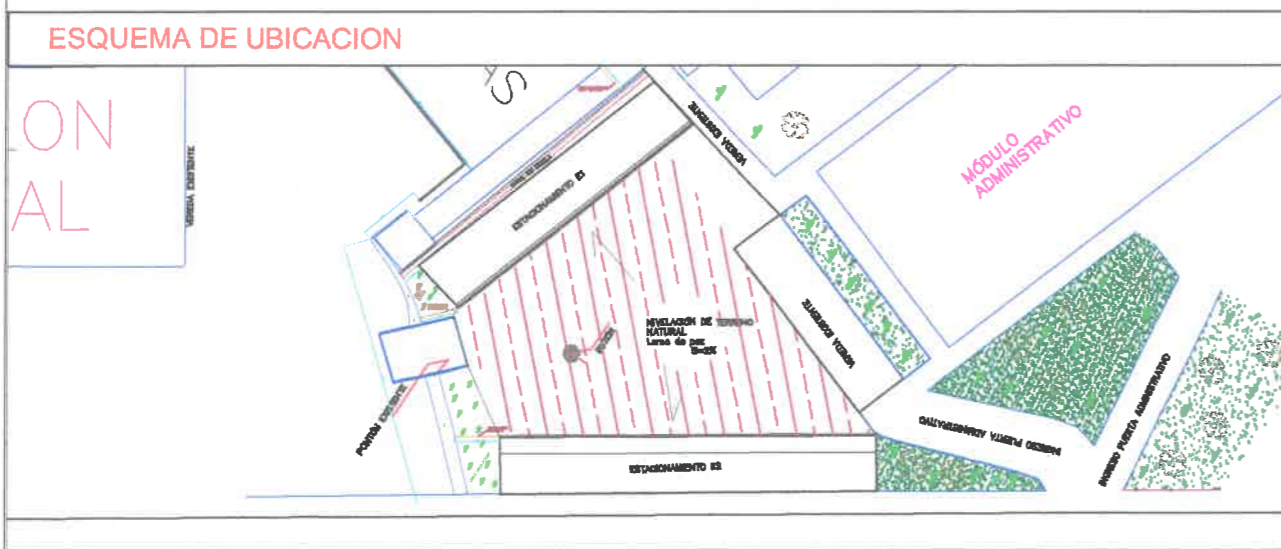
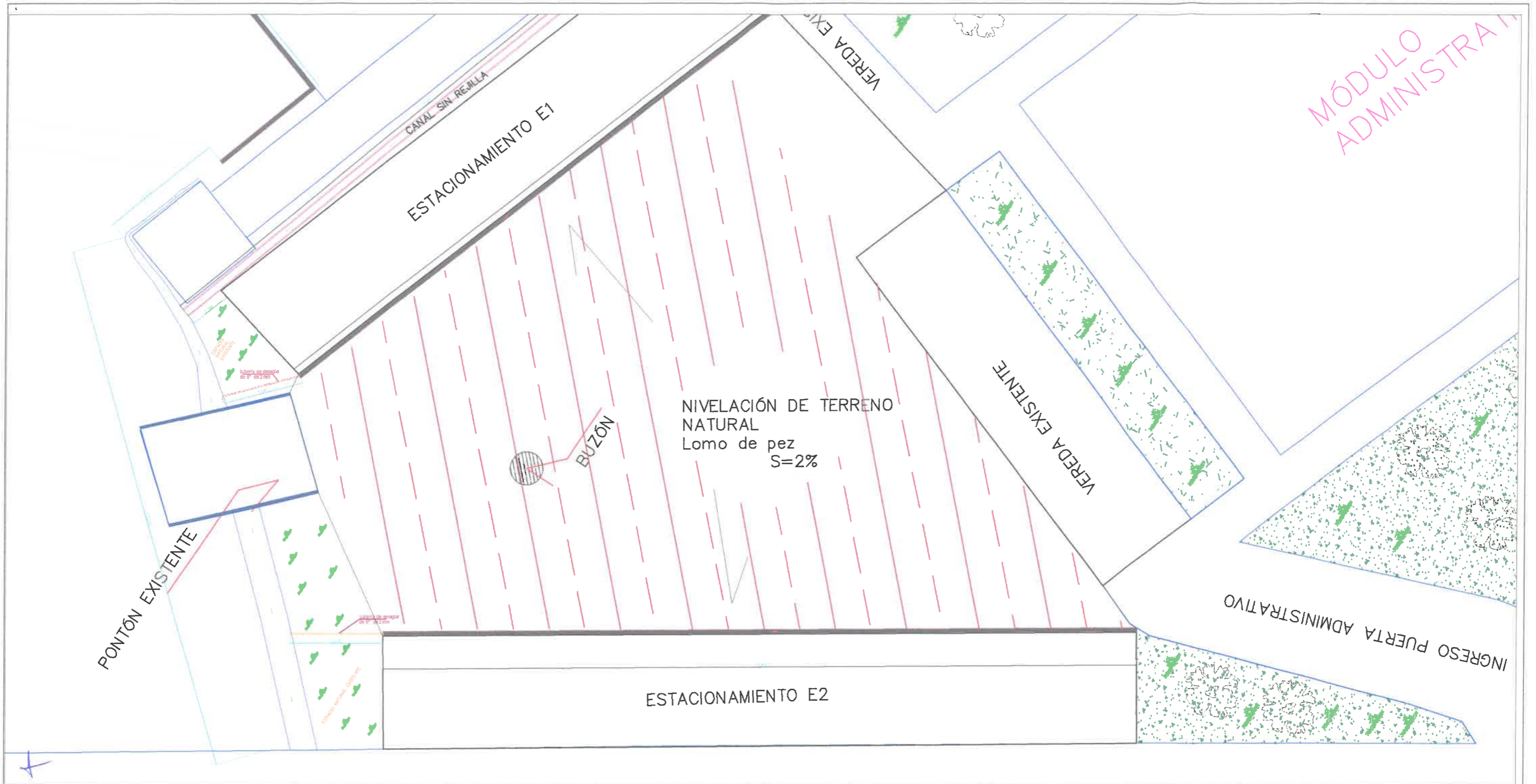
Tapa de rejilla metálica { Marco: Angulos de 3 cm x 25mm.
Rejas: platina de 3cm x 25mm.



PROYECTO: "SERVICIO A TODO COSTO PARA LA CANALIZACIÓN DE DRENAJES PLUVIALES DEL PABELLÓN ADMINISTRATIVO EN LA LOCALIDAD DE TINGO MARIA, DISTRITO DE RUPA-RUPA, PROVINCIA DE LEONCIO PRADO, DEPARTAMENTO HUANUCO"

Plan: CANAL DE CONCRETO CON Y SIN REJILLAS METÁLICAS
Especialidad: ARQUITECTURA
Escala: RESPONSABLE:
PROYECTO: RESPONSABLE:
UNIVERSIDAD NACIONAL AGRARIA DE LA SELVA
CUIDADO: TINGO MARIA
DISTRITO: RUPA-RUPA
PROVINCIA: LEONCIO PRADO

CE-02



DESCRIPCIÓN:

- Nivelación y compactado de terreno para la escorrentía pluvial de dos caídas hacia las canaletas con rejilla, con una pendiente de 2%.
- Mantenimiento de canal pluvial, eliminación de material excedente y limpieza del ponton existente para un mejor drenaje.

NO RECIBO: "SERVICIO A TODO COSTO PARA LA CANALIZACIÓN DE DRENAJES PLUVIALES DEL PABELLÓN ADMINISTRATIVO EN LA LOCALIDAD DE TNGO MARIA, DISTRITO DE RUPA-RUPA, PROVINCIA DE LEONCIO PRADO, DEPARTAMENTO HUANUCO"	
	Fecha: ABRIL 2024 Línea:
Proyecto: NIVELACIÓN DE TERRENO Y MANTENIMIENTO DE CANAL DE LLUVIA Estructura: ESTRUCTURA Autor: _____ Diseñador: _____ Ejecutor: _____	Responsable: _____ M-01 Causa: TNGO MARIA Distrito: RUPA-RUPA Provincia: LEONCIO PRADO
INSTITUCIÓN: UNIVERSIDAD NACIONAL AGRARIA DE LA SELVA	